

# Notruf 112 / 140

## Wir sind im Einsatz für SIE da!

*Zögern Sie nicht, den NOTRUF zu wählen, im Notfall zählt jede Minute! Auch wenn wir vermeintlich nicht der richtige Ansprechpartner für Sie sind, wir helfen Ihnen auf jeden Fall weiter. Sie erreichen uns rund um die Uhr, vorwahlfrei und für Sie kostenlos!*

Wenn Sie den Notruf wählen, ist die wichtigste Frage für uns, **WO** Sie sich befinden. Um dies eindeutig ermitteln zu können, ist es erforderlich, eine Reihe von Fragen zu stellen. Bitte haben Sie Verständnis für diese Identifikationsfragen und unterstützen Sie uns mit Ihren Auskünften, auch wenn Sie aufgrund der eingetretenen schwierigen Situation das Gespräch schon längst beendet haben wollen, damit die notwendigen Rettungsarbeiten anlaufen können. Auch wenn das Gespräch länger dauert, **es kommt zu keiner Verzögerung!** Legen Sie erst auf, wenn es Ihnen unser Mitarbeiter sagt.

Gerade im alpinen Gelände ist eine genaue Verifizierung des Notfallorts unerlässlich! Neben Informationen über das Wetter und die Geländesituation ist es auch von hoher Relevanz, wie viele Personen sich am Notfallort befinden, sollte ein Notarztthubschrauber geschickt werden.

In Folge findet eine Einschätzung des Patientenzustands statt. Unsere Mitarbeiter versuchen dies durch eine Reihe von qualifizierten Fragen so genau wie möglich zu ermitteln, damit ein Gesamtbild entstehen kann, wie man Ihnen am besten helfen kann. Beantworten Sie alle Fragen so genau als möglich und bewahren Sie Ruhe!

Falls notwendig und möglich, werden wir Ihnen Hinweise darüber gegeben, wie Sie sich bis zum Eintreffen der Rettungskräfte verhalten sollen und welche Maßnahmen Sie unter Umständen selbst setzen können, um dem Verunglückten helfen zu können. Wann immer es möglich ist, weisen Sie die Rettungskräfte zum Einsatzort ein! **Wesentlich** ist, dass **Sie** selbst und **andere Personen nicht in Gefahr sind**, oder Sie sich so rasch als möglich in Sicherheit begeben.

Die laufende Verbindung zu Ihnen ist für den **Erfolg des Einsatzes** wichtig: Rufen Sie niemanden an, damit Sie für die Leitstelle bzw. die Rettungskräfte jederzeit erreichbar sind!

Sollte sich vor dem Eintreffen der Rettungskräfte die Situation vor Ort wesentlich verändern, rufen Sie sofort wieder an, damit wir gemeinsam dem Patienten entsprechend der neuen Situation helfen können!

**Leitstelle Tirol / [www.leitstelle-tirol.at](http://www.leitstelle-tirol.at)**



## Mobile Lawineninfos

### Bezugsmöglichkeiten und Kontaktdaten

Sie haben noch Fragen zu unserem Service oder wollen einfach nur weitere Informationen? Wenden Sie sich bitte an [service@lawine-mobile.at](mailto:service@lawine-mobile.at). Wir freuen uns auf Ihre e-Mail.

TouristMobile GmbH  
Feldstrasse 1-3  
A - 6020 Innsbruck  
T: +43 / (0) 512 / 214 514 - 0  
F: +43 / (0) 512 / 214 514 - 99  
E: [office@tourist-mobile.com](mailto:office@tourist-mobile.com)  
W: [www.tourist-mobile.com](http://www.tourist-mobile.com)



**Lawinenwarndienst Tirol**  
Herrengasse 1-3  
A - 6020 Innsbruck  
[lawine@tirol.gv.at](mailto:lawine@tirol.gv.at)  
Fax: +43 (0)512 580915  
Internet: [www.lawine.at/tirol](http://www.lawine.at/tirol)



**TouristMobile GmbH**  
Feldstrasse 1-3  
A - 6020 Innsbruck  
[office@tourist-mobile.com](mailto:office@tourist-mobile.com)  
Tel: +43/(0)512/214514 - 0  
[www.tourist-mobile.com](http://www.tourist-mobile.com)

# Mobile Lawineninfos

Der Lawinenwarndienst Tirol ist eine Serviceeinrichtung des Landes Tirols, dessen Bestreben in der Vermeidung von Lawinenunfällen liegt. Anhand modernster Technologien werden topaktuelle Schnee- und Lawinendaten gesammelt, in Datenbanken gespeichert und gewissenhaft verarbeitet. Das Endprodukt stellt der tägliche Lawinenlagebericht dar. Dieser wird der Allgemeinheit über sämtliche verfügbaren Informationskanäle angeboten. Während der vergangenen Jahre hat sich neben einem umfangreichen Internetauftritt der mobile Sektor zur Verbreitung der Informationen eröffnet. Konsequenterweise wird seit dem Jahre 2003 in erfolgreicher Zusammenarbeit mit TouristMobile an der Ausweitung und Verbesserung des Angebotes gearbeitet. Die enorm steigenden Zugriffszahlen bestätigen uns, dass wir auf dem richtigen Weg sind.

Die Dienste sind für die allgemeine Informationsstufe kostenlos, im professionellen Bereich kostengünstig erhältlich.

Die SMS Services werden in 3 verschiedene Klassen eingeteilt:

## SMS-Alert

Sie erhalten eine SMS ab erheblicher Lawinengefahr jeweils bei Änderung der Gefahrenstufe innerhalb der von Ihnen ausgewählten Region.

Dieser Dienst ist kostenlos.

## Info-SMS

Sie erhalten eine SMS an zwei von Ihnen vordefinierten Wochentagen innerhalb der ausgewählten Region. Zusätzlich ist die Funktionalität des SMS-Alert bei der Info-SMS integriert.

Die Info-SMS setzt sich aus folgenden Informationen zusammen:

- die allgemeine Gefahrenstufe für Tirol
- die Schlagzeile des Lawinenlageberichtes
- die regionale Gefahrenstufe (Region)

Dieser Dienst ist kostenlos.

## Profi-SMS

Das Paket bietet den höchst möglichen Informationsumfang über SMS. Der Abonnent kann sich diese Informatio-

nen selbst zusammenstellen! Die SMS wird je nach Wunsch täglich oder nur für bestimmte Wochentage zugesandt. Zusätzlich ist die Funktionalität des SMS-Alert bei der Profi-SMS integriert. Der Abonnent kann die ausgewählte Region und den Wochentag des SMS-Versandes jederzeit beliebig ändern.

Dieser Dienst kostet € 29,90 (inkl. MwSt) pro Saison (Dezember bis April).

## Lawine Mobile Client

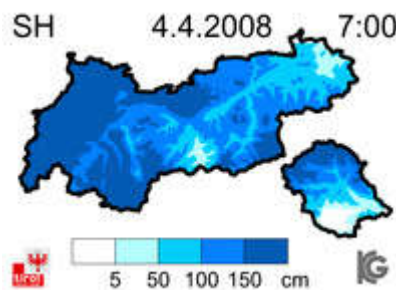
Das Paket bietet den vollen Informationsumfang für Profis im Wintersport (Bergführer, Skilehrer, etc.) und regionale Entscheidungsträger für alpine Sicherheit (Seilbahnbetreiber, Lawenkommissäre, etc.) und wird bereits seit der Saison 2004/2005 von den Mitgliedern der Tiroler Lawinenkommission eingesetzt.

Der Lawine Client ermöglicht es, sämtliche öffentlich zugänglichen Informationen des Tiroler Lawinenwarndienstes jederzeit und von jedem Ort mittels Handy abzufragen.

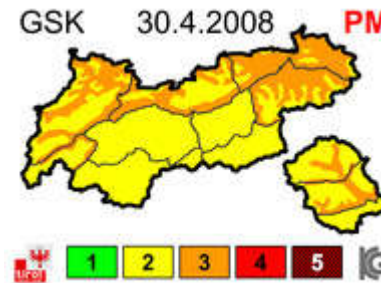
Dazu baut der Client eine Verbindung zum Internet auf und lädt neue Daten auf das Handy. Diese werden dort gespeichert und somit hat der Benutzer die Möglichkeit auch Daten vergangener Tage abzufragen um daraus weitere Schlüsse zu ziehen.

Dadurch ist gewährleistet, dass dem Benutzer alle wichtigen Informationen, die zur Entscheidungsfindung beitragen können, zur Verfügung stehen. Zur eigenen Sicherheit besteht auch noch die Möglichkeit zur Online-GPS Aufzeichnung im Gelände (abhängig vom Handytyp und Mobilfunkversorgung). Zusätzlich ist die Funktionalität des SMS-Alert beim Lawine Mobile Client integriert.

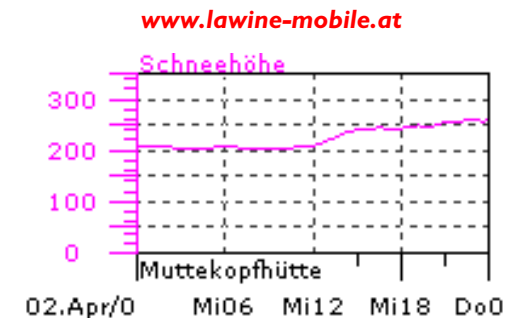
Dieser Dienst kostet\* € 79,90 (inkl. MwSt) pro Saison (Dezember bis April).



Schneehöhenübersicht



Gefahrenstufenkarte



Schneehöhenverlauf

## TirolMobile - das WAP / Handy Portal

Die TouristMobile GmbH bietet zudem einen mobilen Informationsdienst für die Benutzer mobiler Endgeräte (Handy, PDA, etc.) an. Die Informationen stehen dem Endverbraucher kostenlos\* zur Verfügung. Das System stellt tagessaktuelle und begleitende Informationen zur Verfügung, viele davon sind auch für den Wintersportler interessant:

- aktuelle Wetterdaten der ZAMG
- Informationen des Tiroler Lawinenwarndienstes
- Staumeldungen
- Panoramabilder diverser Skiregionen
- Informationen zu den Berghütten des ÖAV

Das mobile Informationssystem wird in enger Kooperation mit diversen Partnern ständig weiterentwickelt.

Tirol Mobile: [www.tirol-mobile.at](http://www.tirol-mobile.at)

\* Für die Nutzung fallen lediglich die Kosten der Datenübermittlung an. Diese werden vom jeweiligen Mobilfunkbetreiber eingehoben. Die Höhe ist abhängig vom jeweiligen Mobilfunkvertrag (Datenkosten!).

**Ausführliche Informationen unter:**

